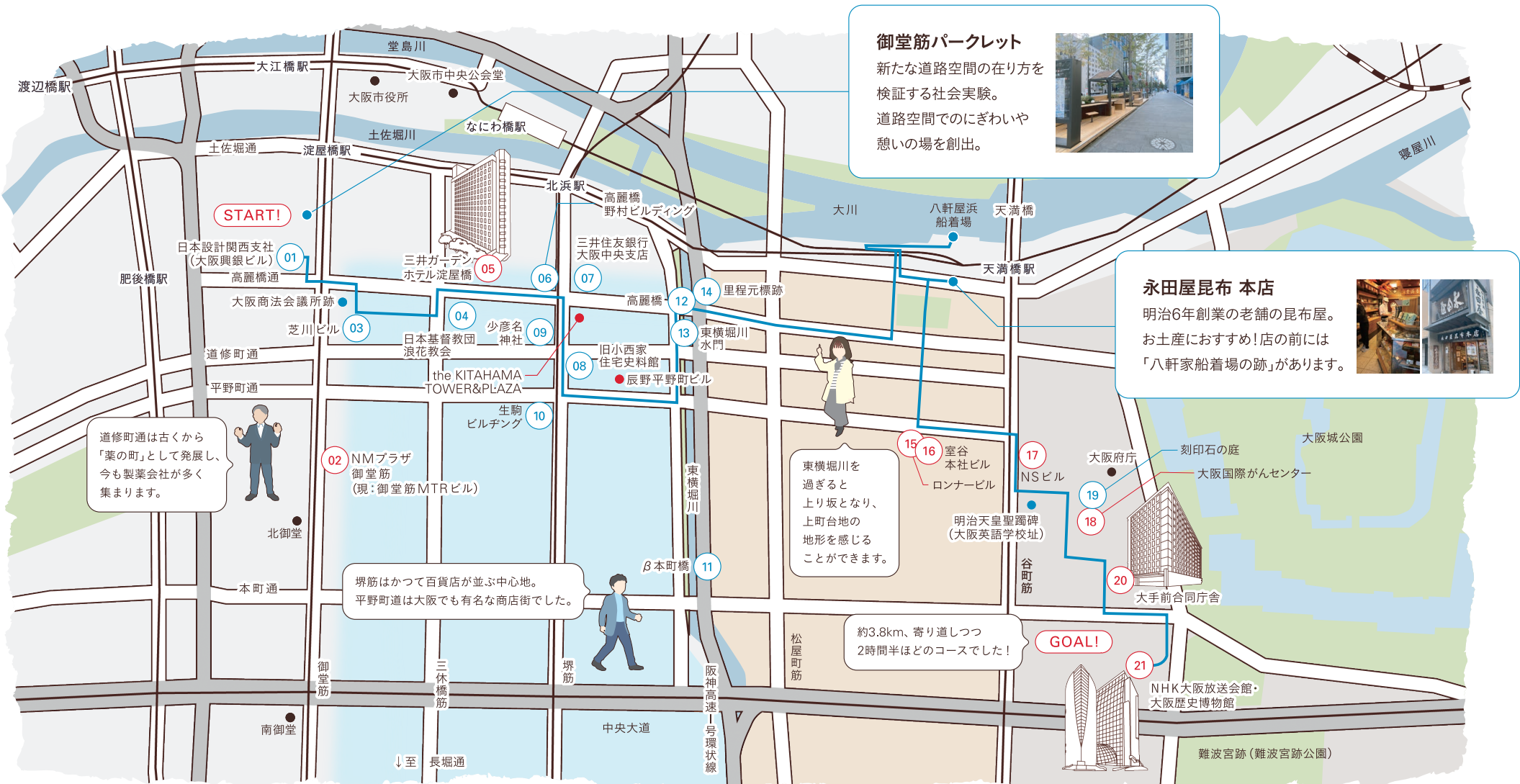



訪ねてもらいたい—大阪 船場～天満橋・大手前まちあるきマップ




御堂筋パークレット
 新たな道路空間の在り方を
 検証する社会実験。
 道路空間でのにぎわいや
 憩いの場を創出。




永田屋昆布 本店
 明治6年創業の老舗の昆布屋。
 お土産におすすめ!店の前には
 「八軒家船着場の跡」があります。




道修町通は古くから
 「薬の町」として発展し、
 今も製薬会社が多く
 集まります。



堺筋はかつて百貨店が並ぶ中心地。
 平野町道は大阪でも有名な商店街でした。



東横堀川を
 過ぎると
 上り坂となり、
 上町台地の
 地形を感じる
 ことができます。



約3.8km、寄り道しつつ
 2時間半ほどのコースでした!

- 歴史的建造物・史跡など見どころ
- 船場(慶長3年開発)の範囲
- 大坂城三の丸の建設地(慶長3~4年)の範囲
- 日本設計実績
- 上町